







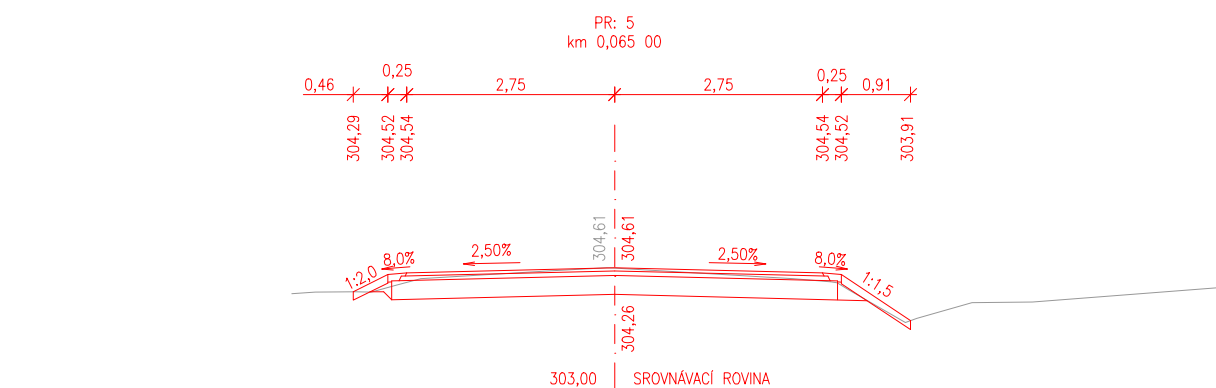
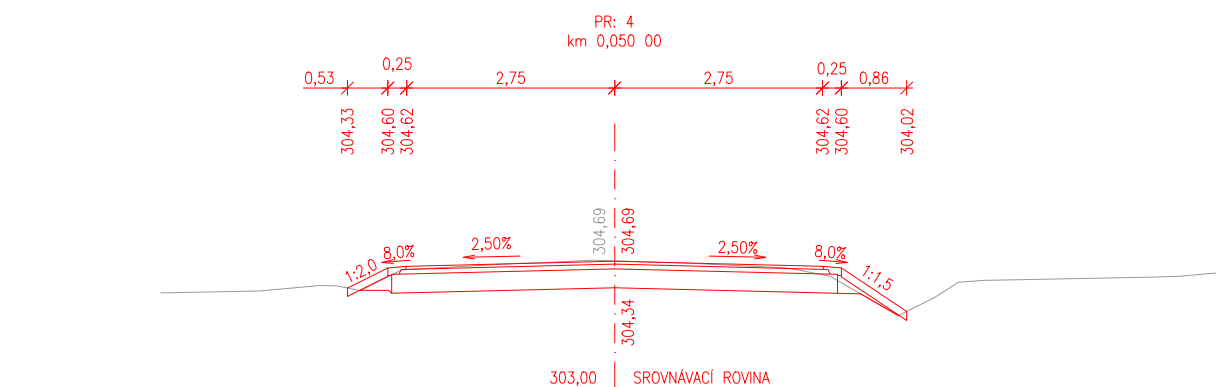
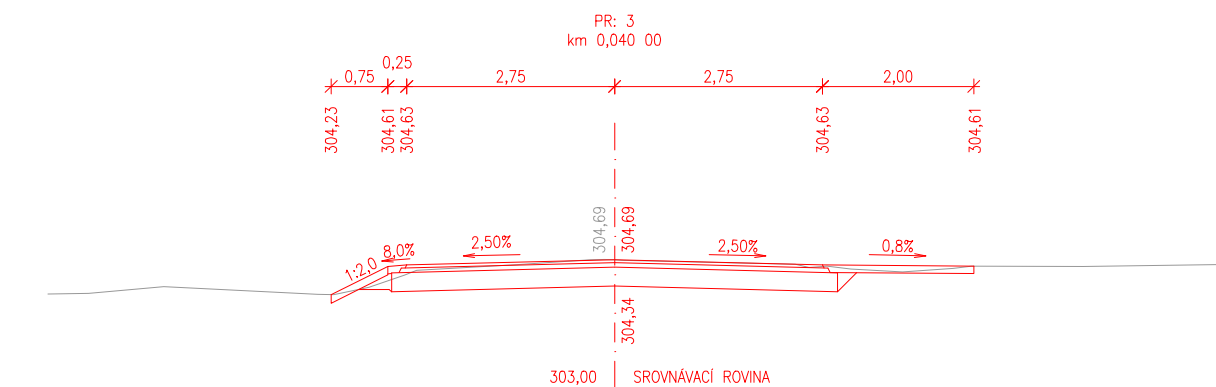
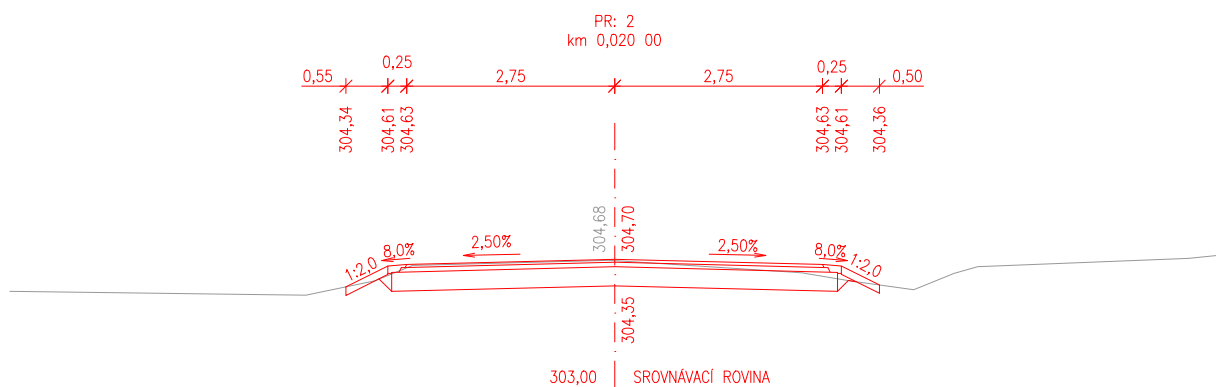
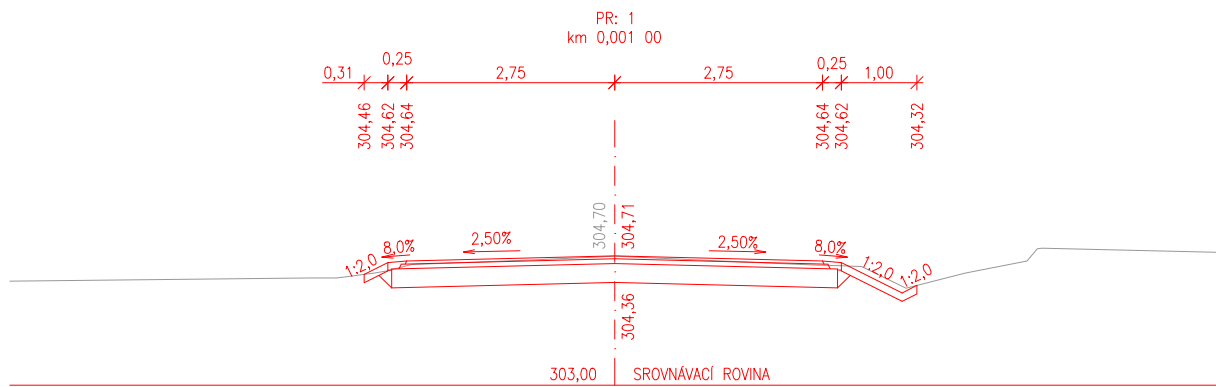
LEGENDA:

	HRANY NÁVRHU SO 101
	STÁVAJÍCÍ PRŮBĚH TERÉNU

S–JTSK

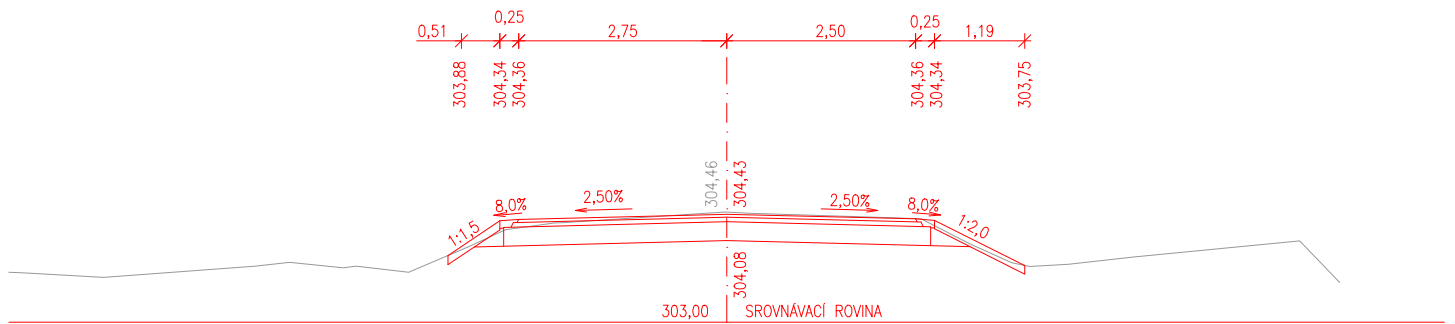
Výškový systém B.p.v.

PROJEKTANT: Ing. Adam Tužil	VYPRACOVAL: Ing. Adam Tužil	KONTROLOVAL: Ing. František Haburaj, Ph.D.	ZPRACOVATEL: 	
				
INVESTOR: Správa a údržba silnic Pardubického kraje, Doubravice 98, Pardubice 533 53			ČÍSLO ZAKÁZKY:	FORMÁTY: 27 x A4
KRAJ / OBEC: Pardubický kraj / Vysoké Chvojno				
STAVBA:  SILNICE III/3055 VYSOKÉ CHVOJNO - HR. PK  STAVEBNÍ OBJEKT: SO 101 SILNICE III/3055 (km 0,000 - 1,860)			DATUM: 03. 2025	PARÉ:
			STUPEŇ: PDPS	
			MĚŘÍTKO: 1:100	
NÁZEV PŘÍLOHY:  PRACOVNÍ PŘÍČNÉ ŘEZY			ČÁST:  D.1.1.	PŘÍL. Č.:  5
DOKUMENTACI LZE UŽÍVAT POUZE VE SMYSLU PŘÍSLUŠNÉ SMLOUVY O DÍLO. VÝKRES, ČI JEHO ČÁST, MŮŽE BÝT KOPIROVÁN NEBO JINÝM ZPŮSOBEM ROZŠÍŘOVÁN POUZE PO PŘEDCHOZÍM SOUHLASU ZPRACOVATELE.				

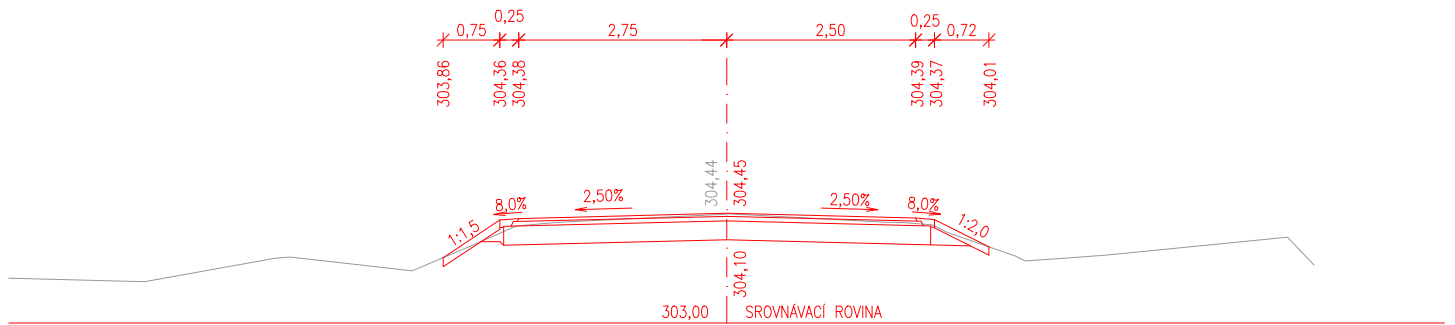




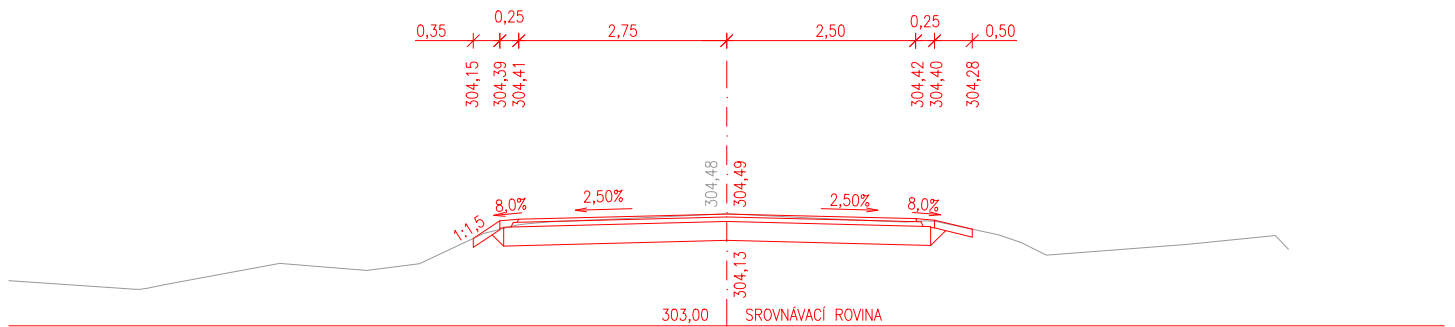
PR: 11  
km 0,120 00



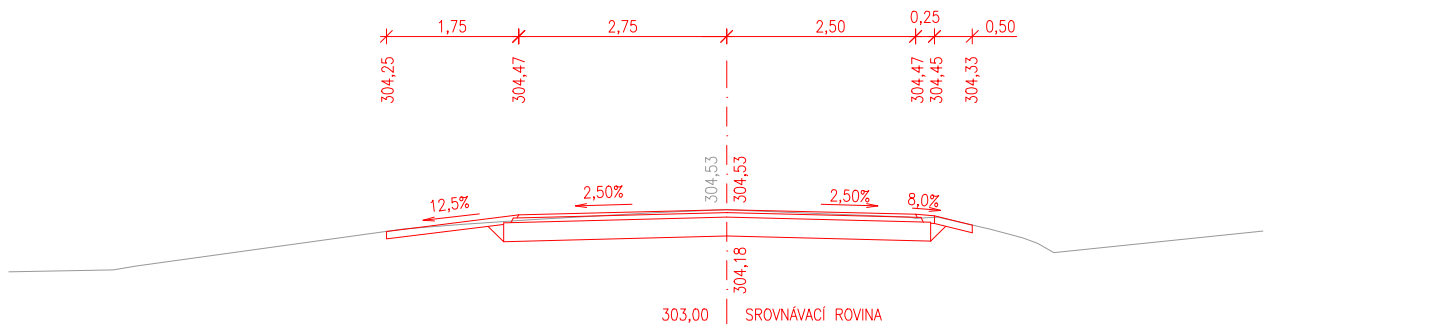
PR: 12  
km 0,130 00



PR: 13  
km 0,140 00



PR: 14  
km 0,150 00



PR: 15  
km 0,160 00

